R6.IP8

GH=19.72
FH=19.763

土工	掘削（C）	1.89 m2
	盛土（B）	m2
	床堀（E）	3.26 m2
	埋戻（R）	0.33 m2
舗装版取壊し		4.25 m

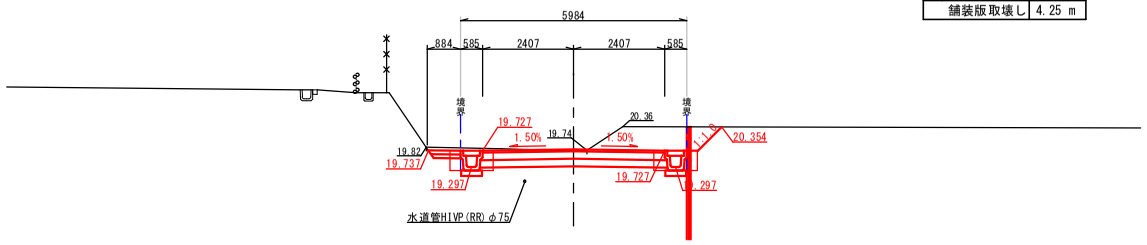

DL=15.00

R6.IP7

GH=19.20
FH=19.204

土工	掘削（C）	1.93 m2
	盛土（B）	m2
	床堀（E）	4.29 m2
	埋戻（R）	0.33 m2
舗装版取壊し		4.62 m

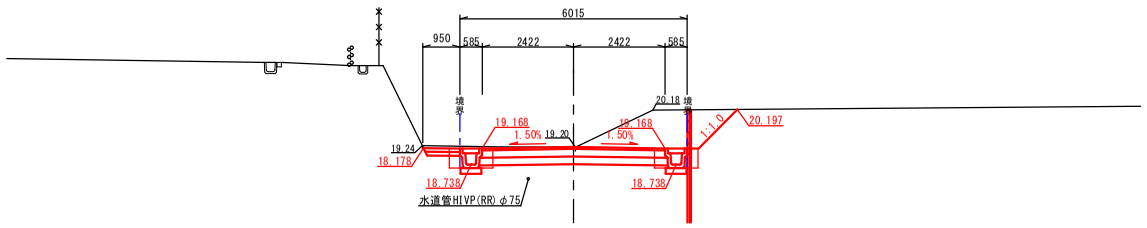

DL=15.00

R6.NO2

GH=18.73
FH=18.784

土工	掘削（C）	1.63 m2
	盛土（B）	0.08 m2
	床堀（E）	1.16 m2
	埋戻（R）	0.27 m2
舗装版取壊し		5.10 m

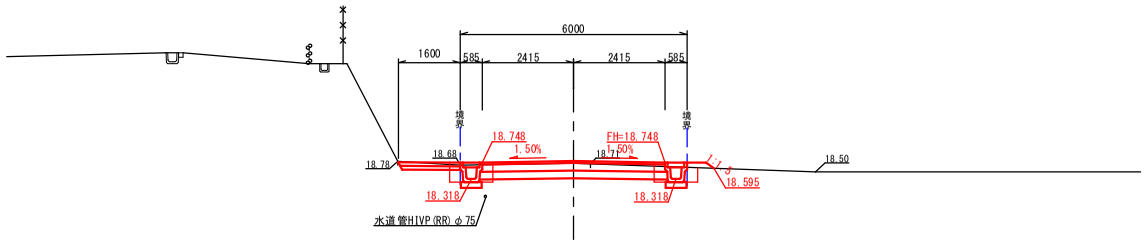

DL=15.00

R6.IP6

GH=18.68
FH=18.744

土工	掘削（C）	1.92 m2
	盛土（B）	0.05 m2
	床堀（E）	1.21 m2
	埋戻（R）	0.30 m2
舗装版取壊し		4.07 m

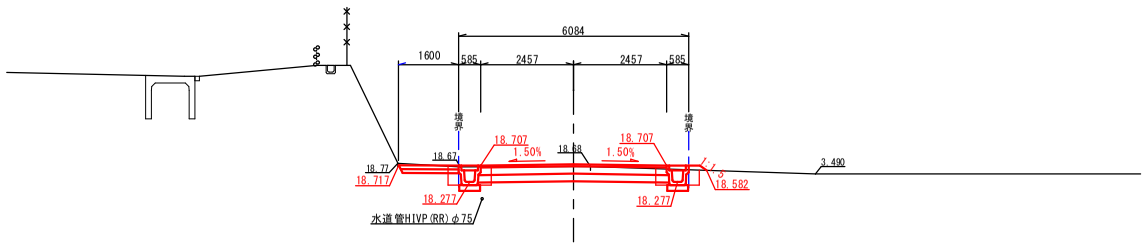

DL=15.00

R6.IP11

GH=22.25
FH=22.157

土工	掘削（C）	1.94 m2
	盛土（B）	m2
	床堀（E）	3.37 m2
	埋戻（R）	0.33 m2
舗装版取壊し		3.70 m

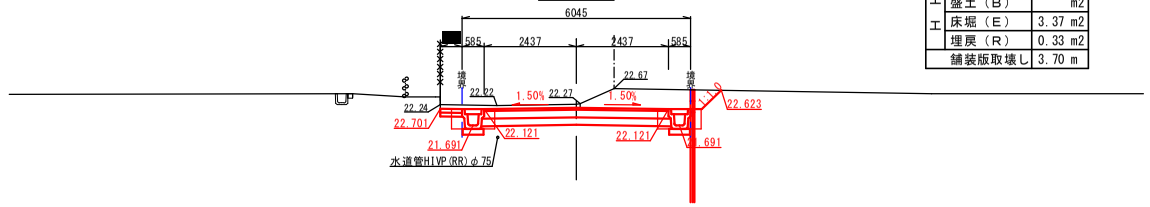

DL=15.00

R6.IP10

GH=22.04
FH=21.983

土工	掘削（C）	1.96 m2
	盛土（B）	m2
	床堀（E）	3.67 m2
	埋戻（R）	0.33 m2
舗装版取壊し		3.65 m

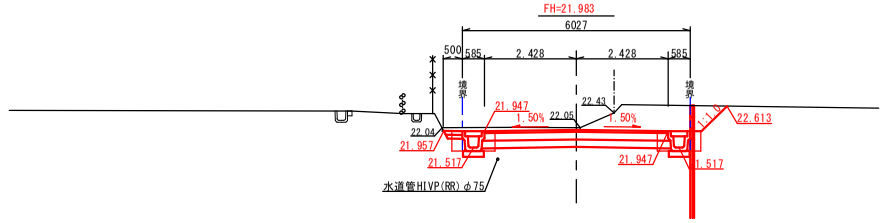

DL=15.00

R6.IP9
R6.NO3

GH=20.86
FH=20.835(20.900)

土工	掘削（C）	1.93 m2
	盛土（B）	0.08 m2
	床堀（E）	1.63 m2
	埋戻（R）	0.28 m2
舗装版取壊し		4.62 m

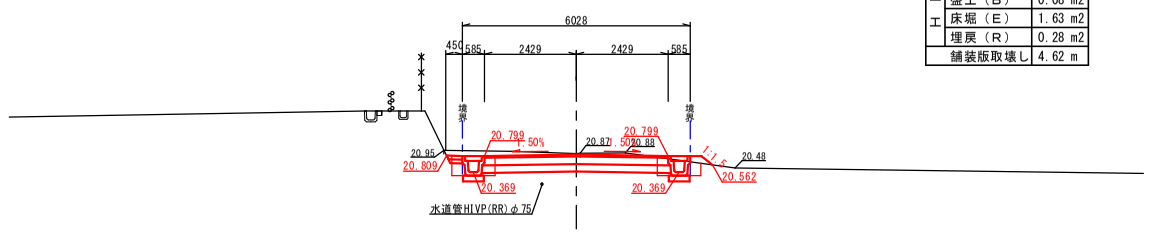

DL=15.00

※記載計画高は標高値は東京湾海面(T.P)からの高さである。

施工年度	令 和 6 年 度
委 託 名	06道建生委第8号 市道千鳥ヶ丘9号線外修正設計業務委託
路 線 名	市道千鳥ヶ丘9号線外
委託箇所	土浦市千鳥ヶ丘町地内外
委託種別	計画横断図(R6.IP5～R6.IP11)
縮 尺	S=1:100
図面番号	全 20 葉の内 8 号 (/)
内容表示	～